



Congrès National  
des Conservatoires  
d'espaces naturels

LE HAVRE  
NORMANDIE

mercredi 3 au samedi 6  
OCTOBRE 2018

# Atelier N°18

## Tourisme dans les espaces naturels

*05/10/2018*



## Pistes pour maîtriser les impacts

- Magali Boyce (Conservatoire d'espaces naturels Languedoc-Roussillon – Pôle-relais lagunes) : Une camionnette itinérante « L'Aucèl » sur les lagunes et gestion de la fréquentation sur le littoral méditerranéen.
- Film en projection : Actions sur les activités sportives en espaces naturels (Conservatoire d'espaces naturels Haute Savoie)

# **LAGUNES ET TOURISME**

## **Retour d'expériences**

## **Occitanie**

### *LIFE LAG'Nature*

- **Plans de gestion de la fréquentation** à l'échelle des sites N2000, enquêtes qual et quant avant et après travaux
- **L'Aucèl, camionnette pédagogique** pour public non captif [GRAINE L-R]

### *POST Life et effets induits, CEN L-R*

- **Site web boîte à outils** pour professionnels du tourisme
- **Formations** pour OT, HPA
- **10 bons gestes + outils**, formations pour prestataires APN labellisables [Région]

### *POLE-RELAIS LAGUNES*

- **Projet N2 Glisse** : rencontres + 2 films [AAMP]
- **Météo des oiseaux** à l'échelle méditerranéenne [PNRNM + kiter + LifeEnvoll]



# Lagunes et Tourisme

« Pour mieux connaître votre territoire »

Ce site est une source d'information pour que vous puissiez plus aisément répondre aux questions naturalistes des touristes que vous accueillez.

Vous y trouvez une base de données de messages de sensibilisation, ludiques et pédagogiques que vous pouvez facilement relayer et utiliser.

Lagunes et tourisme contient une photothèque libre d'utilisation et une boîte à outils pré créés spécifiquement pour vous afin que vous puissiez les utiliser et/ou réaliser d'autres et/ou alimenter vos propres outils de communication : brochures, site internet, affiches, expositions ...

## VOS LAGUNES BATTENT DES RECORDS

Les lagunes du Languedoc-Roussillon sont des écosystèmes uniques qui possèdent bien des secrets. Découvrez lesquels ...

## LES BONS GESTES DU TOURISTE DES LAGUNES

Apprenez les bons comportements et les gestes indispensables pour préserver nos lagunes ...

LES LAGUNES LAGUNES LAGUNES

- LES REMPES
- VOS DÉPLACEMENTS
- VOS CHÈQUES
- VOS TERRITOIRES
- LA BASE D'INFORMATION
- CARTES INTERACTIVES
- DOCUMENTS

MENTIONS LEGALES | NOUS CONTACTER | PLAN DU SITE





X



 *cliquez ici !*  
**POUR TOUT SAVOIR**  
SUR VOS LAGUNES...  
EN 1 MINUTE



ou accéder au site



[www.lagunesettourisme.org](http://www.lagunesettourisme.org)



Apprenez les bons comportements et les gestes indispensables pour préserver nos lagunes...

Commencez...

## Ex : LE FLAMANT ROSE

- 👉 Un seul site de reproduction en France : en Camargue.
- 👉 Sa couleur rose vient de sa nourriture : de petites crevettes qui pigmentent son plumage.
- 👉 Une partie de la population reste toute l'année dans nos lagunes et l'autre partie migre dans le bassin méditerranéen pour revenir chez nous en mars.

- ☹️ Les développements et aménagements touristiques sur des lagunes utilisées pour l'alimentation peuvent leur être fatals.
- ☹️ Certaines activités nautiques peuvent les déranger fortement.





POUR TOUT SAVOIR  
SUR VOS LAGUNES  
EN 1 MINUTE



ACCÈS PRO



« En France, une zone humide sur 5 reconnue d'importance internationale pour sa richesse naturelle (RAMSAR) est une lagune méditerranéenne. »



••••• record suivant >

## Autres exemples :

- En France on trouve des flamants roses uniquement dans nos lagunes
- Plus de 70% des espèces d'oiseaux de France sont présents dans les lagunes méditerranéennes
- Le gros scarabée « scarabeus semipunctatus » (quel nom !) ne vit en France que dans nos dunes
- L'Iris française n'existe nulle part ailleurs dans le monde que sur notre littoral méditerranéen.



# Lagunes et Tourisme

« La source d'information pour que vous puissiez plus aisément répondre aux questions naturalistes des touristes que vous accueillez »



Accueil Vos lagunes battent des records Les bons gestes du touriste des lagunes

LES FICHES

LA BASE D'INFORMATION

CARTE INTERACTIVE

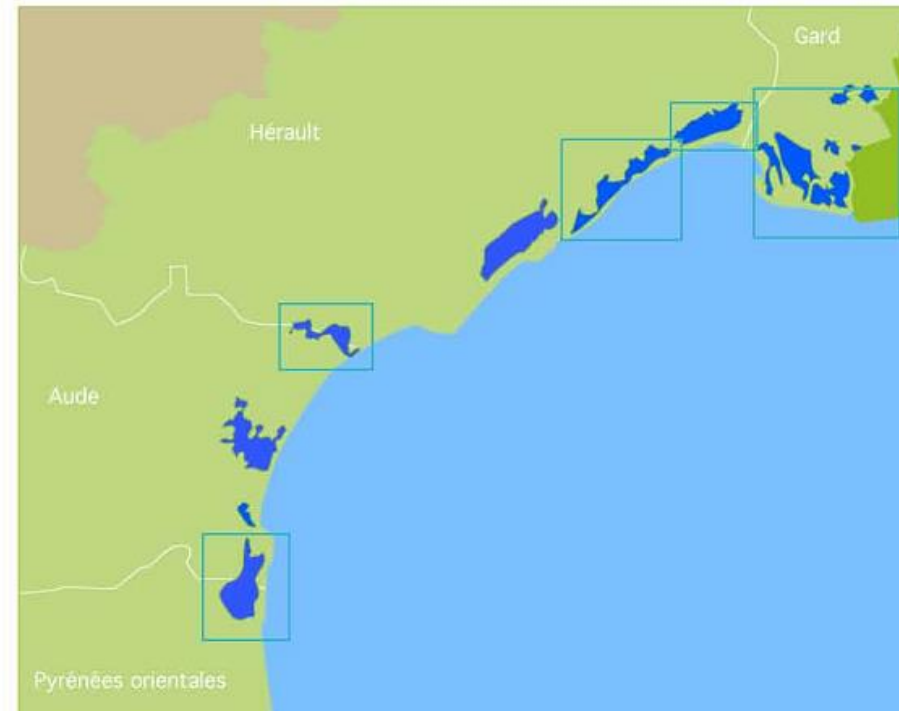
DOCUMENTS

VIDEO

Les documents  
La photothèque  
Le diaporama

## CARTE INTERACTIVE

Une dune est une accumulation de sable formée par le vent et l'action des vagues qui est recouverte de végétation. Les dunes sont des structures dynamiques qui changent de formes constamment.



## LA PHOTOTHÈQUE

Une dune est une accumulation de sable formée par le vent et l'action des vagues qui est recouverte de formes constamment.

### FAUNE



### FLORE



### PAYSAGE DE LAGUNE



### PAYSAGE DE DUNE



### PAYSAGE PÉRILAGUNAIRE



### ETANG DE L'OR VUE DU CIEL







« Vous tombez bien, c'est là que je vis pendant les beaux jours. »

### > Bienvenue au cœur des lagunes !

« Je me présente, je m'appelle *Sterna albifrons* (Sterne naïne) mais on m'appelle aussi l'Hirondelle de mer. A la saison des amours, mon bec est vraiment jaune avec une pointe noire et mon front est blanc en contraste avec le haut de la tête et mon bandeau noir sur l'œil.

« Suivez-moi, je vais vous faire une petite visite de mon lieu de vie : la lagune. »

Vous verrez, c'est vraiment agréable de vivre ici. Situé entre la terre et la mer, il est composé de dunes, d'étangs, de sarrasins, de prés salés, de magnifiques roseaux et de marais. Je partage mon habitat avec des Hommes, des végétaux et aussi d'autres animaux que vous pourrez découvrir tout au long de votre visite.

Comme nous, les Hommes ont, de tout temps, utilisé cet espace pour de nombreuses activités. On y trouve aussi environ 232 espèces d'oiseaux, soit plus de 70% des espèces de France ! Cependant, pour nous les oiseaux d'eau, seuls ces espaces peuvent subvenir à tous nos besoins, c'est pourquoi il est important de les préserver.

Lors de votre balade, restez discret et ne laissez aucune trace de votre passage. Pensez à ma famille, ne cueillez pas la flore de mon habitat, faites plutôt des photos ! Vos chiens tenus en laisse et votre discrétion permettront aussi à mes petits de grandir tranquillement sur leurs îlots de sable.

### > Poursuivons la visite



Les lagunes méditerranéennes françaises sont nées il y a 2 000 ans environ par l'isolement de masses d'eau marine dû à l'accumulation de sable et de galets apportés par les fleuves et les rivières.

On compte 22 grandes lagunes et de nombreux marais littoraux qui se répartissent le long de la façade littorale du Languedoc-Roussillon, de Provence-Alpes-Côte d'Azur et de Corse. Comme toutes zones humides, les lagunes méditerranéennes sont connues pour leur incroyable richesse biologique et pour les nombreux services qu'elles nous rendent : entre autres, elles protègent les zones urbanisées périphériques des inondations, purifient l'eau, offrent un espace de loisirs...

### Mais, au fait, savez-vous ce qu'est une lagune ?

C'est un plan d'eau littoral de faible profondeur (moins de 10 mètres) séparé de la mer par un cordon sableux (le lido). La lagune communique avec la mer sous l'effet des marées et du vent par l'intermédiaire d'un ou plusieurs passages appelés « graus ». Elle est aussi alimentée en eau douce par les rivières et le ruissellement des eaux pluviales en amont, c'est pourquoi l'eau d'une lagune est plus ou moins salée.



D'après « Les lagunes languedociennes » - les Ecologistes de l'Estaire

« Alors, je vous emmène faire un tour ? »

Si vous ne me voyez pas, suivez mes traces...



*Sterna albifrons*







Espace aménagé dédié à  
l'accueil du public

Aucèl

Bar à eau

Ganivelles

Estandard







**AUJOURD'HUI SUR VOTRE COMMUNE**

L'Anguille  
(*Anguilla anguilla*)  
jusqu'à 1 m

Le requin est le plus grand poisson du monde. Les requins sont présents dans tous les océans et les mers. Ils sont très importants pour l'équilibre de l'écosystème marin. Ils sont aussi très utiles pour l'homme. Ils nous fournissent en viande, en huile et en os. Ils sont aussi utilisés pour faire des médicaments.

**AUCÈL**  
LIFE+ LAG'NATURE

**À LA DÉCOUVERTE DES LAGUNES ET DU LITTORAL**

JEUX - ANIMATIONS

[www.lifelagnature.fr](http://www.lifelagnature.fr)

Projet financé à 50% par l'outil LIFE+ pour l'environnement de l'Union Européenne



**AUCÈL**  
LIFE+ LAG'NATURE

**À LA DÉCOUVERTE DES LAGUNES ET DU LITTORAL**

JEUX - ANIMATIONS









## Valoriser la biodiversité auprès des touristes : développer une offre et des outils de sensibilisation à destination des touristes

- Jeanne Dupré la Tour (Fédération des Conservatoires d'espaces naturels / pôle Rhône-Saône) : La ViaRhôna, lancement d'une réflexion sur un état des lieux des besoins des structures gestionnaires d'espaces naturels traversés par la ViaRhôna. Quels sont les liens entre les volets « environnement » et « tourisme » du plan Rhône ?
- Film en projection : La caravane Desman, l'itinérance une modalité créative pour toucher les touristes (Conservatoire d'espaces naturels Midi-Pyrénées)

# **La ViaRhôna : un trait d'union entre les zones humides protégées et gérées de la vallée du Rhône**



Fédération des CEN  
Hervé COQUILLART  
Jeanne DUPRE LA TOUR

L'objectif de ce projet est d'amplifier la complémentarité entre les volets tourisme et QRB du plan Rhône, pour à la fois :

- permettre une plus grande sensibilisation aux milieux naturels afin de mieux les préserver,
- contribuer au développement d'un « tourisme vert » autour du fleuve Rhône.



- Démarche conjointe de l'ensemble des espaces naturels concernés.
- Fédérer l'ensemble des espaces naturels préservés et gérés du Rhône autour de la ViaRhôna.
- Tisser des liens efficaces et équilibrés entre gestionnaires d'espaces naturels et acteurs du tourisme.
- La FCEN prend en charge cette action

## Démarche programmée:

- Une quarantaine de sites concernée de la Suisse à la Camargue (RNN, RNR, Natura 2000, ENS, PNR, sites CEN ...)
- Mise en place d'un COPIL
- Identification par chaque gestionnaire de l'offre d'animation / découverte / sensibilisation sur chaque site (dont contraintes liées aux risques que ferait peser la surfréquentation)
- Capacité d'accueil et besoin d'équipement de chaque site
- Besoin de communication et de mise en lumière de la démarche
- Note de synthèse méthodologique pour assurer la dissémination de la démarche



## Associer les acteurs touristiques du territoire

- Office du tourisme du Havre (sous-réserve) : Le rôle des différents organismes liés au tourisme et plus particulièrement celui des offices de tourisme et des Comités Régionaux du Tourisme.
- Isabelle Gravrand (Conservatoire d'espaces naturels Centre-Val-de-Loire) : Des « Éduc'Tours » à destination notamment des offices de tourisme, des partenaires, des hébergeurs et des collectivités territoriales.



**Congrès National  
des Conservatoires  
d'espaces naturels**

LE HAVRE  
NORMANDIE

mercredi 3 au samedi 6  
OCTOBRE 2018

**FAIRE CONNAÎTRE  
UN SITE AMÉNAGÉ  
(DANS LES RÉSEAUX  
TOURISTIQUES)**

**Isabelle Gravrand  
5/10/2018**



Tourisme dans les espaces naturels

# Associer aux projets d'aménagement



- Aménagements -> plans de gestion/étude
- Associer l'OT, l'ADT, les services tourisme des collectivités concernées au travail sur le sentier, comme les communes et autres partenaires...
- Réunion publique PG et projets de grande ampleur (problématiques de fréquentation ou de conciliation des usages).
- Associer ces acteurs dans l'étude d'interprétation (diagnostic des besoins et des potentialités...)





Tourisme dans les espaces naturels

# Communiquer

Congrès National  
des Conservatoires  
d'espaces naturels

LE HAVRE  
NORMANDIE

mercredi 3 au samedi 6  
OCTOBRE 2018

- Organiser un événementiel de lancement invitant largement ces acteurs
- Envoyer communiqués et affiches (mail et/ou courrier)
- Passer déposer ses documents en office de tourisme, discuter... (s'appuyer sur les conservateurs)





Tourisme dans les espaces naturels

# Faire connaître

- OT = ambassadeurs locaux
- Organiser un éductour

A l'origine, les éductours étaient des voyages ou des circuits de promotion et d'information organisés par des fabricants de voyages et proposés gratuitement aux tour-opérateurs et aux agences de voyages. Le but étant de faire tester la formule aux professionnels pendant plusieurs jours tout en les incitant à les proposer ensuite à leurs clients.

**-> faire découvrir l'offre touristique d'un territoire.**





Tourisme dans les espaces naturels

# Faire connaître

## - Organiser un éductour

### - Pour qui ?



Les élus et services des structures partenaires  
(mairies, associations locales),

Les offices de tourisme concernés,

Les hébergements du coin,

Les conservateurs bénévoles,

Les médias.



Tourisme dans les espaces naturels

# Faire connaître



Congrès National  
des Conservatoires  
d'espaces naturels

LE HAVRE  
NORMANDIE

mercredi 3 au samedi 6  
OCTOBRE 2018

## Organiser un éductour

### - Pour dire quoi ?

Les richesses du site,

Les fragilités potentielles et précautions,

L'équipement nécessaire,

Faire connaître le gestionnaire = NOUS,

Présenter et remettre les outils (plaquette...)

-> avoir le regard de l'acteur touristique sur le site  
et son aménagement





Tourisme dans les espaces naturels



# Eductour



- **Exemple des Prairies du Fouzon**

- **Mise en place d'un sentier  
avec bornes et plaquette**

Liste d'invités

Courrier d'invitation

Verre de l'amitié





Tourisme dans les espaces naturels

# Eductour



Congrès National  
des Conservatoires  
d'espaces naturels

LE HAVRE  
NORMANDIE

mercredi 3 au samedi 6  
OCTOBRE 2018

- **Attention à la période,**
- **Il peut être difficile de réunir du monde si les personnes ne nous connaissent pas et n'ont pas été associées plus à l'amont.**



Tourisme dans les espaces naturels



Congrès National  
des Conservatoires  
d'espaces naturels

LE HAVRE  
NORMANDIE

mercredi 3 au samedi 6  
OCTOBRE 2018

# Le must

Aujourd'hui, l'éductour est aussi pratiqué par les offices de tourisme.

-> Être identifié par un OT pour faire découvrir son site lors d'un éductour qu'il propose à ses adhérents et partenaires.

-> à défaut, les contacter pour être identifiés et intégrer des éductour prévus



Jean-Pierre Gérondeau  
Président du Parc naturel régional du Perche

Jean-Pierre Jallot  
Président de la commission tourisme

ont le plaisir de vous convier à la  
**14<sup>ème</sup> Bourse touristique du Perche**  
jeudi 3 avril 2014 à la salle des fêtes de Berd'huis

ainsi qu'aux deux nouveaux Educ'tours  
pour partir à la découverte des patrimoines  
et des richesses touristiques du Perche :

**jeudi 20 mars**  
« à la découverte des loisirs de plein air  
et du patrimoine »  
9h - Grange-aux-Dimes - Thiron-Gardais

**mardi 25 mars**  
« bâti percheron : l'art et la matière »  
9h - salle «Bulle rouge» - La Chapelle-Montligeon

**Réponse avant le 14 mars à :**  
Parc naturel régional du Perche  
Maison du Parc - Courboyer - 61340 Nocé  
02 33 85 36 36 - elodie.cousin@parc-naturel-perche.fr

**Educ'tours**

Parc naturel régional du Perche  
Une autre vie étonnante !!



# Autres actions possibles



- Convention gîtes de France 45  
<https://www.gites-de-france-loiret.com/fr/page/partenaires>
- Partenariat ADT45  
sur une application mobile (Cirkwi)
- Maîtriser les flux d'infos de référence utilisés par les ADT, OT, médias... (tourinsoft en région Centre-Val de Loire) tant animations que sites accessibles.
- Diffusion du balades nature, notamment lors des bourses touristiques

